

Gemeinde Niederdorf

Bauprojekt

Neuanlage Hofacker
Hofackerweg

Strassenbau









Masstab 1:500

Planauflage

Plan Nr. 022.06.0439 - 15
27. Oktober 2023

Erstellt: AWE/SGR, Geprüft: SMA, Freigabe: MSC
S:\022\06\0439\00_CAD\Planung\BPSituation_200.2d

Legende:

-  Projektierte Strasse
-  Landabtretung der Privatparzellen an Strassenparzelle
-  Landabtretung von Privatparzellen an Privatparzellen (nicht Bestandteil des Beitragsperimeters)
-  Landzuteilung von Gemeinde
-  Beitragspflichtige Fläche Anstösser
-  Beitragspflichtige Fläche Hinterlieger
-  Uferschutzzone
-  Grünzone

Berechnungsgrundlage siehe hierzu Landerwerbstabelle/Kostenverteilungstabelle

