

Gemeinde Niederdorf

Bauprojekt

Neuanlage Hofacker
Hofackerweg

Masstab 1:200


















Planauflage

Plan Nr. 022.06.0439 - 2
27. Oktober 2023

Erstellt: AWE, Geprüft: SMA, Freigabe: MSC
S:\022\06\0439\00_CAD\Planung\BPSituation_200.2d

Legende:

Bestehende Anlagen

-  Strassenfläche
-  Trottoir- / Belagsfläche
-  Mauer- / Treppenfläche
-  Grünfläche
-  Kies- / Schotterfläche
-  Reihenpflasterung (Naturstein)
-  Verbundsteinpflasterung (Beton, alle Arten)
-  Betonplatten
-  Natursteinmauer
-  Bodenmarkierung
-  Metallzaun / Zauntüre
-  Holzzaun / Zauntüre
-  Baum
-  Hecke
-  Hauseingang / Garageneinfahrt
-  Ein- / Ausfahrt
-  Sichtbare Elemente (Werkleitungen)

